

ЛЕГЕНДА

- Регулационни граници
- Имотна граница
- Сербитут кабелна линия 20 кV
- Кабелна линия 20 кV



SUNOTEC | ул. Филип Кутев 14 Б | Бизнес център GORA | 1407 София | България

Проектанти:

1. Проектант	1	Подпис
Геодезия	✓	инж. Румяна Джабарска

Възложител: "МД ГРИЙН" ЕООД

Обект: ТРАСЕ КАБЕЛНА ЛИНИЯ ОТ ССБС С КАПАЦИТЕТ ДО 27 МВУ И МОЩНОСТ 10 MW ДО ПОДСТАНЦИЯ ИВАЙЛОВГРАД

Местоположение: УЛИЦА КВ. 7, ПУТЕВА ЛИНИЯ В ИРИНСКИНСКО ПРЪСВИЩЕ

КНИЖНИ МОБИЛНИ УДИЧНИ КВ. 7 ПУТЕВА ЛИНИЯ ХИЖИНСКА ПРАВОСПОБНОСТ

Регистрационен № 06377

инж. РУМЯНА МИХАЙЛОВА ДЖАБАРСКА

Подпис: _____

Части на проект: ГПГ

Геодезия

Част: Ръководство за ПП

ВЪВЕДЕНИЕ

Чертеж: План-схема-тресе на кабелна линия 20кV

Чертеж номер: 01/01

Формат: А4

Масщаб: 1:1000

Лист №: 01/01

Дата: 08.2024

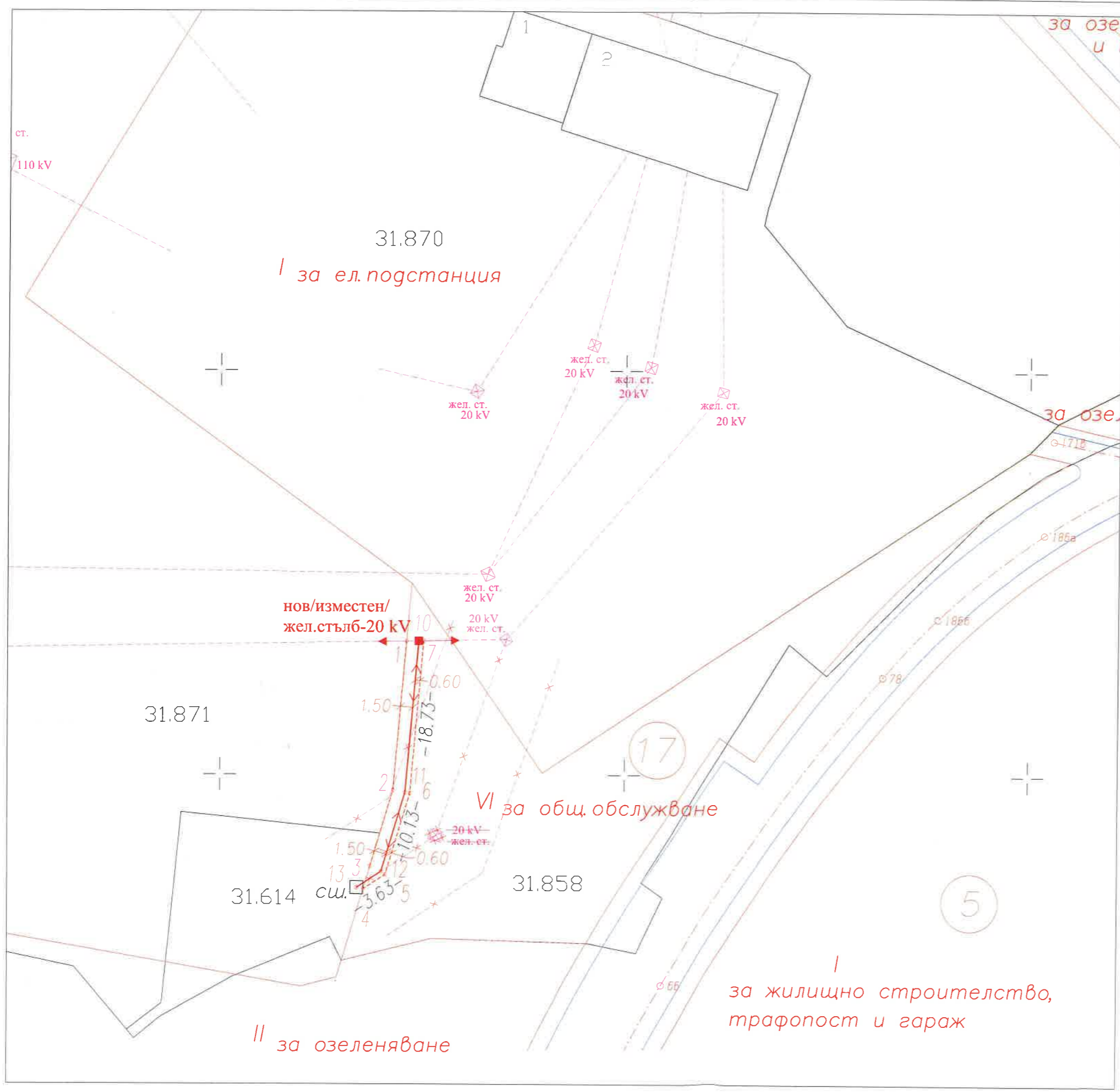
I за жилищно строителство, трафопост и гараж

II за озеленяване

V за озеленяване и паркови

VI за ел. подстанция

VII за озеленяване



КООРДИНАТЕН РЕГИСТЪР
на кабелна линия СрН 20kV
Координатна система : БГС 2005

КООРДИНАТЕН РЕГИСТЪР
на сервитут на кабелна линия СрН 20kV
Координатна система : БГС 2005

N	X [m]	Y [m]
10	4598916.485	551798.838
11	4598897.822	551797.193
12	4598888.128	551794.253
13/СШ/	4598886.143	551791.210

N	X [m]	Y [m]
1	4598916.459	551797.326
2	4598898.109	551795.712
3	4598888.767	551792.878
4	4598885.960	551792.028
5	4598887.745	551794.763
6	4598897.708	551797.786
7	4598916.495	551799.441



SUNOTEC | ул. Филип Кутев 14 Б | Бизнес център GORA | 1407 София | България

Проектанти: Designers:			
1. Проектант 1. Designer		1	Подпис Signature
Геодезия Geodesy	инж. Румяна Джабарска eng. Rumyana Dzhabarska	✓	

Възложител: "МД ГРИЙН" ЕООД

Обект: ИЗМЕСТВАНЕ НА ЖЕЛ.СТЪЛБ И ТРАСЕ НА НОВА КАБЕЛНА ЛИНИЯ 20 KV" В УПИ VI, КВ.17 ПО РЕГУЛАЦИОНЕН ПЛАН НА гр.ИВАЙЛОВГРАД, общ.ИВАЙЛОВГРАД, обл.ХАСКОВО

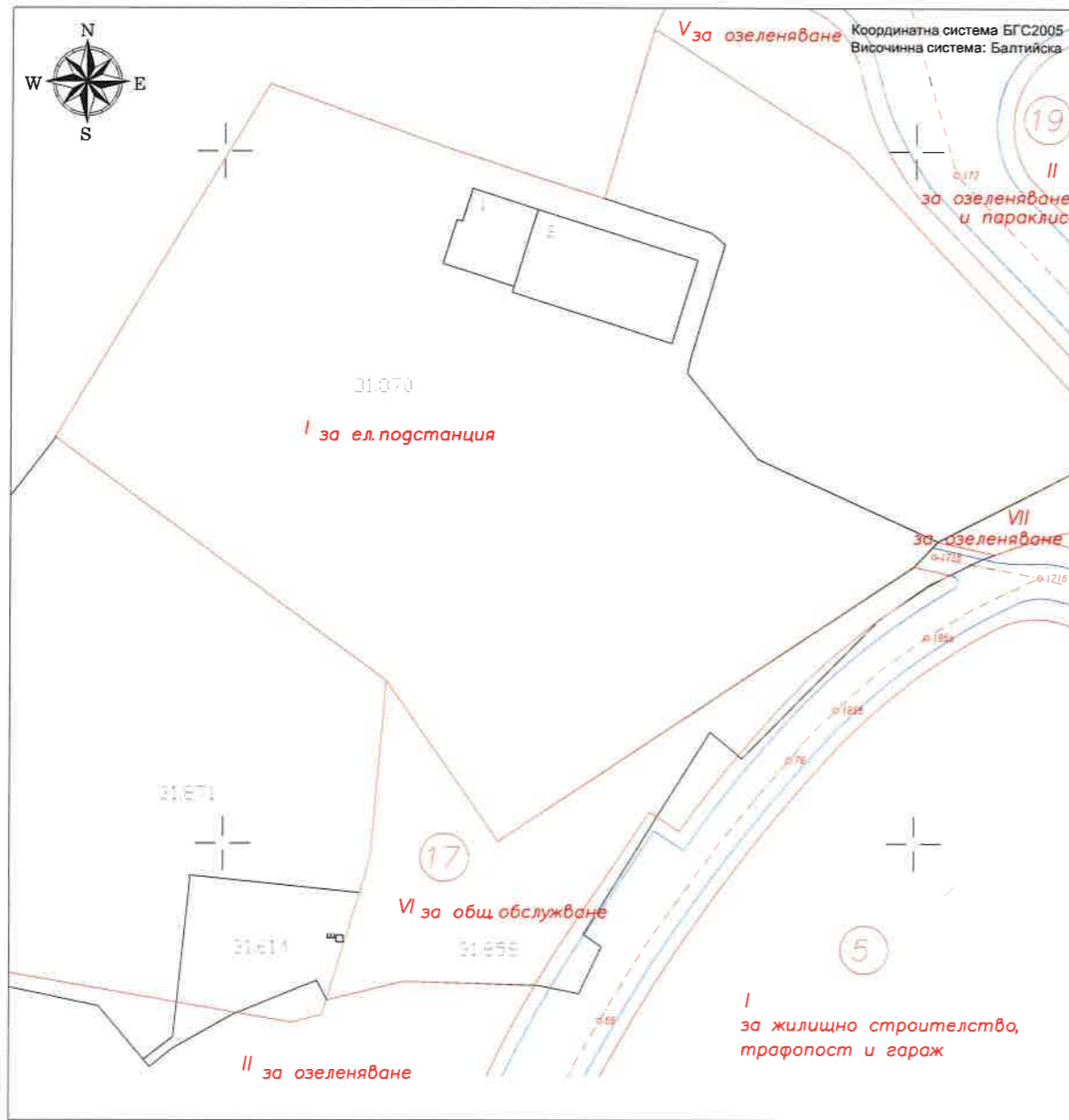
Местоположение: УПИ VI, кв.17 ПО РЕГУЛАЦИОНЕН ПЛАН НА гр.ИВАЙЛОВГРАД, общ.ИВАЙЛОВГРАД, обл.ХАСКОВО

Част: Discipline: Геодезия Geodesy	Печат Stamps:	 Регистрационен № 06377 инж. РУМЯНА МИХАЙЛОВА ДЖАБАРСКА Подпис: ВАЖИ С ВАЛИДНО УДОСТОВЕРЕНИЕ ЗА ППП ЗА ТЕКУЩАТА ГОДИНА
	Секция: ГПР	

Чертеж:
Drawing: План-схема за изместване на стълб и трасе на нова кабелна линия 20kV

Чертеж номер: Drawing ID:	Рев.:
Формат: Size: A3	Дата: Date: 08.2024
Мащаб: Scale: 1:500	
Лист №: Sheet No: 01/01	

Този чертеж е изготвен на компютър и съдържа данни за авторство и дата на издаване. Използването на чертежа е разрешено само за целите на проекта, за който е изготвен. Всички права са запазени. Проектът е изготвен в съответствие с действащите нормативни актове.



Действащ регуляционен план за УПИ VI – за общ обслужване, кв.17, гр.Ивайловград, одобрен със Заповед No 205/25.05.2023г. на Кмета на общ.Ивайловград



Изменение на ПУП-ИПРЗ за УПИ VI – за общ обслужване, кв.17, гр.Ивайловград,

ЛЕГЕНДА:
 — имотна граница
 — регуляционен план

ПЕЧАТ НА ПРОЕКТАНТА:



ЧАСТ: ГЕОДЕЗИЯ ФАЗА: ОП

ЛИСТ: 1/3 МАЩАБ: М 1:1000

НАИМЕНОВАНИЕ:
**ПРОЕКТ
 ЗА ПУП-ИЗМЕНЕНИЕ НА ПЛАН ЗА РЕГУЛАЦИЯ И
 ЗАСТРОЯВАНЕ ЗА УПИ VI, кв. 17 ПО ПЛАНА НА
 ГР. ИВАЙЛОВГРАД, ОБЩ. ИВАЙЛОВГРАД,
 ОБЛ. ХАСКОВО**

ВЪЗЛОЖИТЕЛ: **"МД ГРИЙН" ЕООД**
 УПРАВИТЕЛ:
 СИМЕОН САШОВ ЦЕНОВ










ЧЕРТЕЖ: **ПУП-ИЗМЕНЕНИЕ НА ПЛАН ЗА
 РЕГУЛАЦИЯ**






ПРОЕКТАНТИ:

1. ПРОЕКТАНТ	2. СЪГЛАСУВАЩ	1	2	ПОДПИС:
инж. Румяна Джабарска				<i>[Signature]</i>
арх. Георги Делевски				

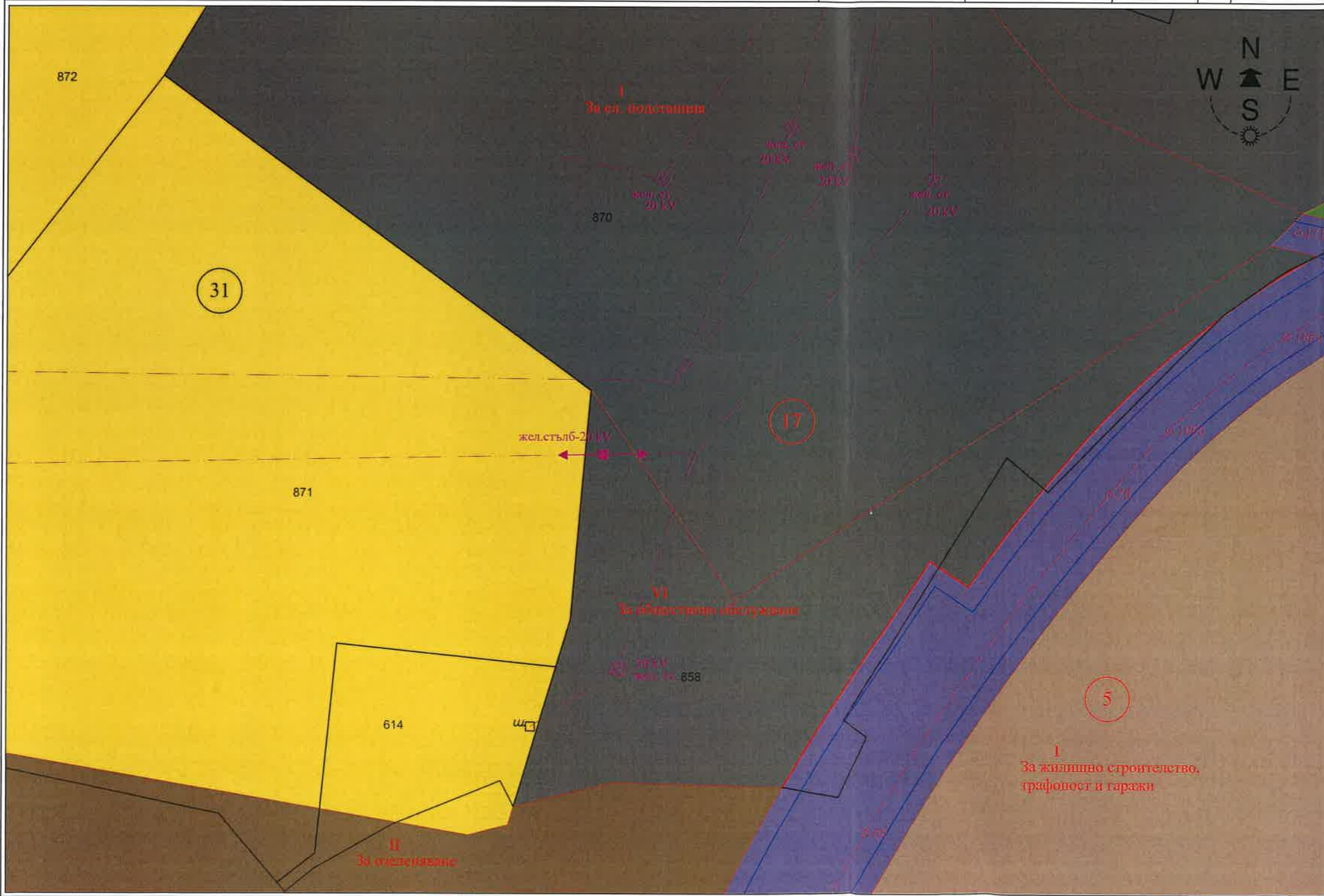
ДАТА НА ИЗДАВАНЕ: август 2024 г. Ревизия: 0
 Този документ, идеите и дизайна са обект на авторско право съгл. ЗАПСП и са собственост на "СЪНОТЕХ" ЕООД. Те не трябва да бъдат копирани и репродуцирани като част или цяло в друг проект, без писмено съгласие на автора.

ЛЕГЕНДА:

-  Улична регулационна линия
-  Бордюрни линии
-  Регулационна линия на имоти-публична общинска и държавна собственост
-  Кадастрална карта
-  Ограничителна линия на застрояване
-  (17) Номер на квартал
-  (31) Номер на кадастрален район
-  Второстепенна улица
-  Съществуващо трасе въздушен електропровод

-  Обработваеми земи-ниви
-  Тти2-Територии и площи обекти на техническата инфраструктура
-  Жк-Жилищна устройствена зона с комплексно застрояване
-  Жс-Жилищна устройствена зона със средноетажно застрояване
-  Оз-Терени за озеленяване

1.	2.	3.	4.	5.	6.	Градостроитвени параметри			Начин на застрояване		
						Плътност на застрояване (П застр)	Интензивност на застрояване (К инт)	Минимална озеленена площ	Свободно - е	Свързано в два имота - д	Свързано - с
17	VI	1396 кв.м.	Тти2	За обществено обслужване	<10	60%	2.5	20%	е	-	-



ЧАСТ: АРХИТЕКТУРНА ФАЗА: ОП

ПЕЧАТ НА ПРОЕКТАНТА:



ЛИСТ: **2/3** МАЩАБ: **М 1:500**

НАИМЕНОВАНИЕ:
ПУП-ИЗМЕНЕНИЕ НА ПЛАН ЗА РЕГУЛАЦИЯ И ЗАСТРОЯВАНЕ ЗА УПИ VI, кв. 17 ПО ПЛАНА НА ГР. ИВАЙЛОВГРАД, ОБЩ. ИВАЙЛОВГРАД, ОБЛ. ХАСКОВО










ВЪЗЛОЖИТЕЛ:
"МД ГРИЙН" ЕООД
 УПРАВИТЕЛ:
 СИМЕОН САШОВ ЦЕНОВ






ЧЕРТЕЖ:
ИЗВАДКА ОТ ДЕЙСТВУВАЩ ПЛАН ЗА ЗАСТРОЯВАНЕ

ПРОЕКТАНТИ:		1	2	ПОДПИС:
1. ПРОЕКТАНТ	2. СЪГЛАСУВАЩ			
Архитектурна:		<input checked="" type="checkbox"/>		
арх. Георги Делевски				
Геодезическа:			<input checked="" type="checkbox"/>	
инж. Румяна Джабарска				

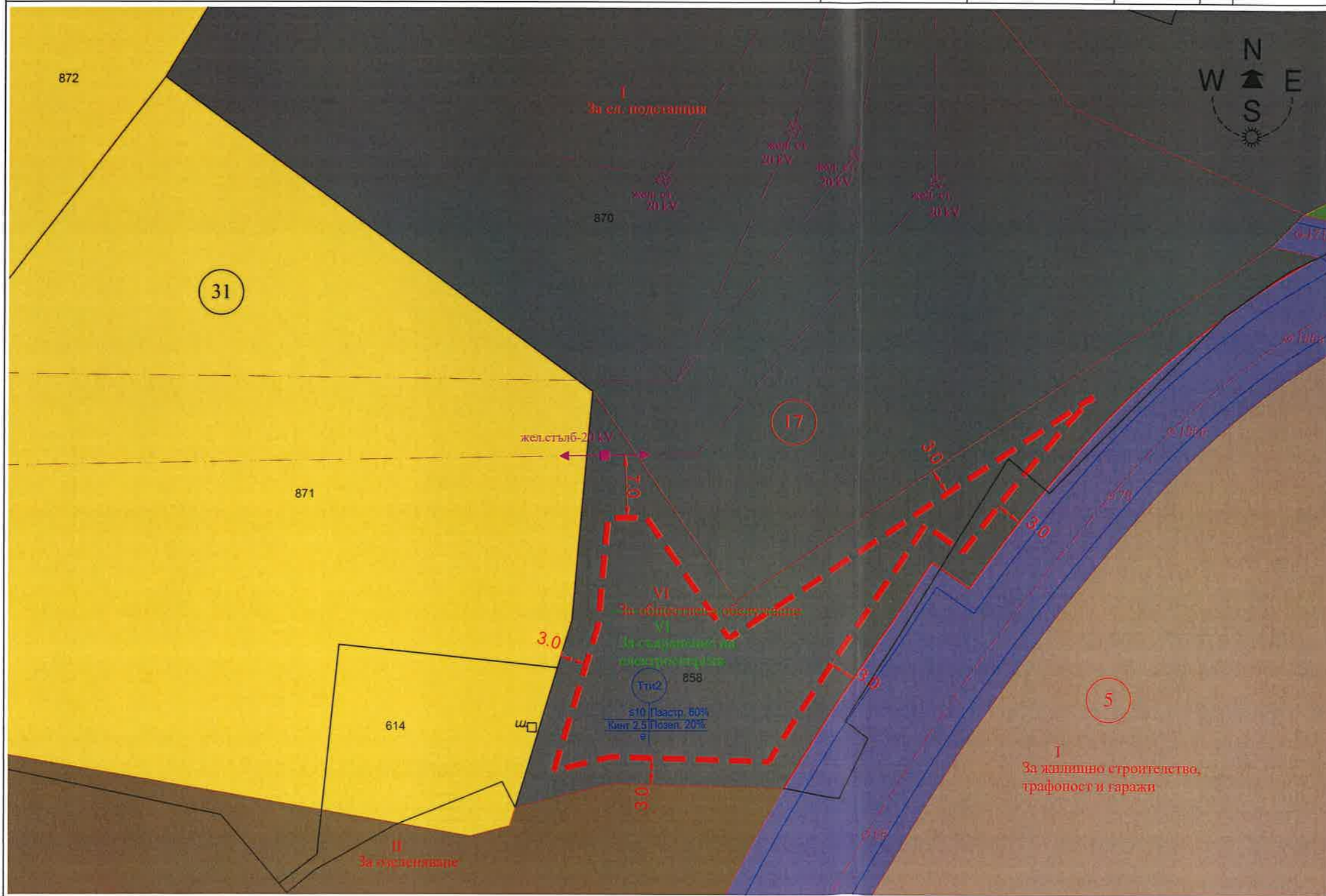
ДАТА НА ИЗДАВАНЕ: август 2024 г. Ревизия: 0
 Този документ, идеите и дизайна са обект на авторско право съгл. ЗАПСП и са собственост на "СЪНОТЕХ" ЕООД. Те не трябва да бъдат копирани и репродуцирани като част или цяло в друг проект, без писмено съгласие на автора.

ЛЕГЕНДА:

-  Улична регулационна линия
-  Бордюрни линии
-  Регулационна линия на имоти-публична общинска и държавна собственост
-  Кадастрална карта
-  Ограничителна линия на застрояване
-  17 Номер на квартал
-  31 Номер на кадастрален район
-  Второстепенна улица
-  Съществуващо трасе въздушен електропровод

-  Обработваеми земи-ниви
-  Тти2-Територии и площни обекти на техническата инфраструктура
-  Жк-Жилищна устройствена зона с комплексно застрояване
-  Жс-Жилищна устройствена зона със средноетажно застрояване
-  Оз-Терени за озеленяване

Номер на квартал	Номер на ПИ и/или УПИ	Площ	Устройствена зона	ПИ с установено предназначение	Височина в м (Етажност)	Градоустройствени параметри			Начин на застрояване		
						Плътност на застрояване (П застр)	Интензивност на застрояване (К инт)	Минимална озеленена площ	Свободно - е	Свързано в два имота - д	Свързано - с
1.	2.	3.	4.	5.	6.	7.	8.	9.	12.	13.	14.
17	VI	1396 кв.м.	Тти2	За съхранение на електроенергия	<10	60%	2.5	20%	е	-	-



ЧАСТ: АРХИТЕКТУРНА ФАЗА: ОП

ПЕЧАТ НА ПРОЕКТАНТА:

ПЪЛНА ПРОЕКТАНТСКА ПРАВОСПОСОБНОСТ



арх. ГЕОРГИ П. ДЕЛЕВСКИ
Reg. № 123456
Дата: Подпис:

ЛИСТ: 3/3 МАЩАБ: М 1:500

НАИМЕНОВАНИЕ:
ПУП-ИЗМЕНЕНИЕ НА ПЛАН ЗА РЕГУЛАЦИЯ И ЗАСТРОЯВАНЕ ЗА УПИ VI, кв. 17 ПО ПЛАНА НА ГР. ИВАЙЛОВГРАД, ОБЩ. ИВАЙЛОВГРАД, ОБЛ. ХАСКОВО

ВЪЗЛОЖИТЕЛ:
"МД ГРИЙН" ЕООД
УПРАВИТЕЛ:
СИМЕОН САШОВ ЦЕНОВ

ЧЕРТЕЖ:
ПУП-ИЗМЕНЕНИЕ НА ПЛАН ЗА ЗАСТРОЯВАНЕ

ПРОЕКТАНТИ:

1. ПРОЕКТАНТ	2. СЪГЛАСУВАЩ	1	2	ПОДПИС:
арх. Георги Делевски		<input type="checkbox"/>	<input type="checkbox"/>	
инж. Румяна Джабарска		<input type="checkbox"/>	<input type="checkbox"/>	

ДАТА НА ИЗДАВАНЕ: август 2024 г. Ревизия: 0

Този документ, идеите и дизайна са обект на авторско право съгл. ЗАПСП и са собственост на "СЪНОТЕХ" ЕООД. Те не трябва да бъдат копирани и репродуцирани като част или цяло в друг проект, без писмено съгласие на автора.