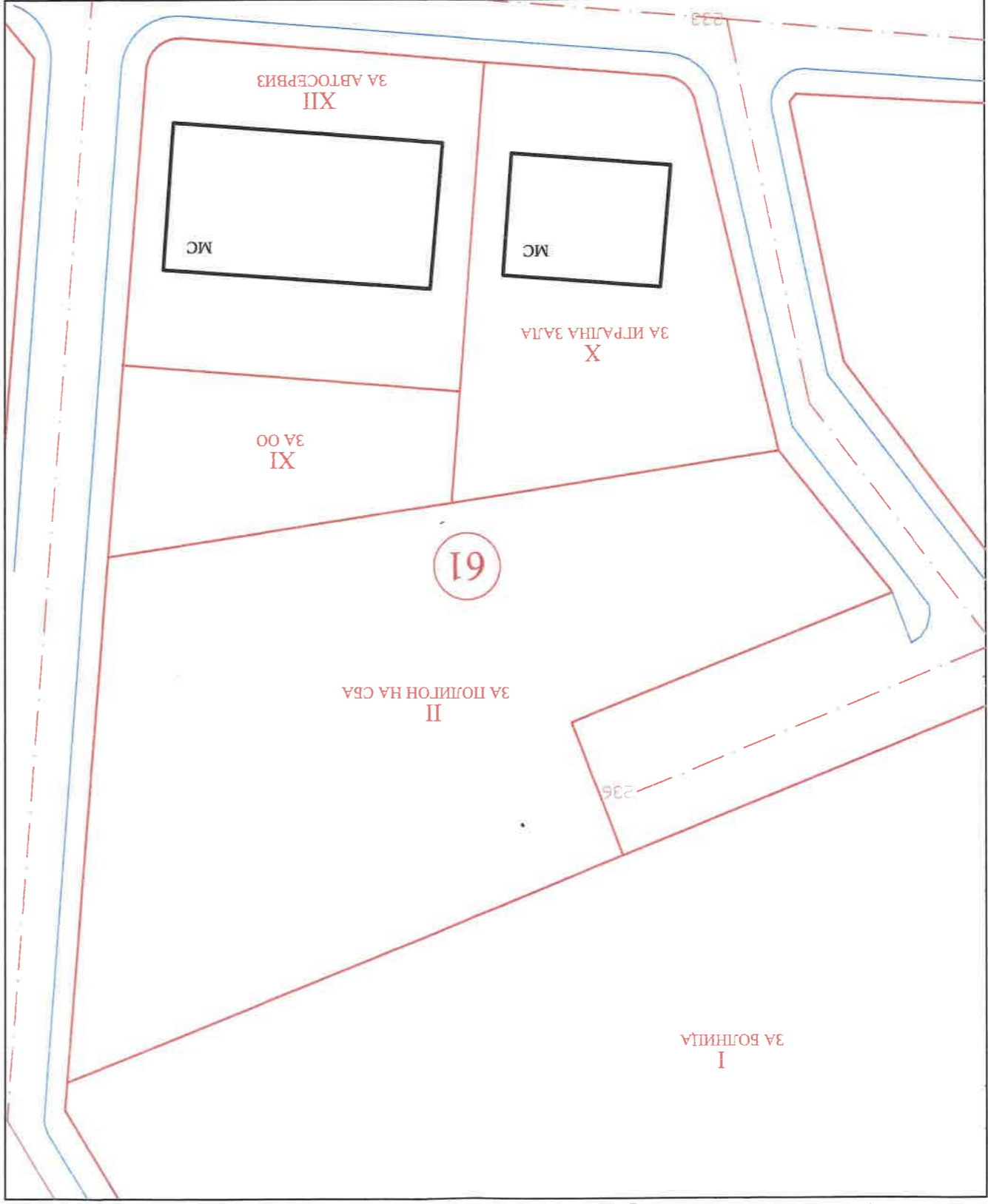





Отворен план  
на УПИ II, кв. 61, по плана на гр. Ивайловград



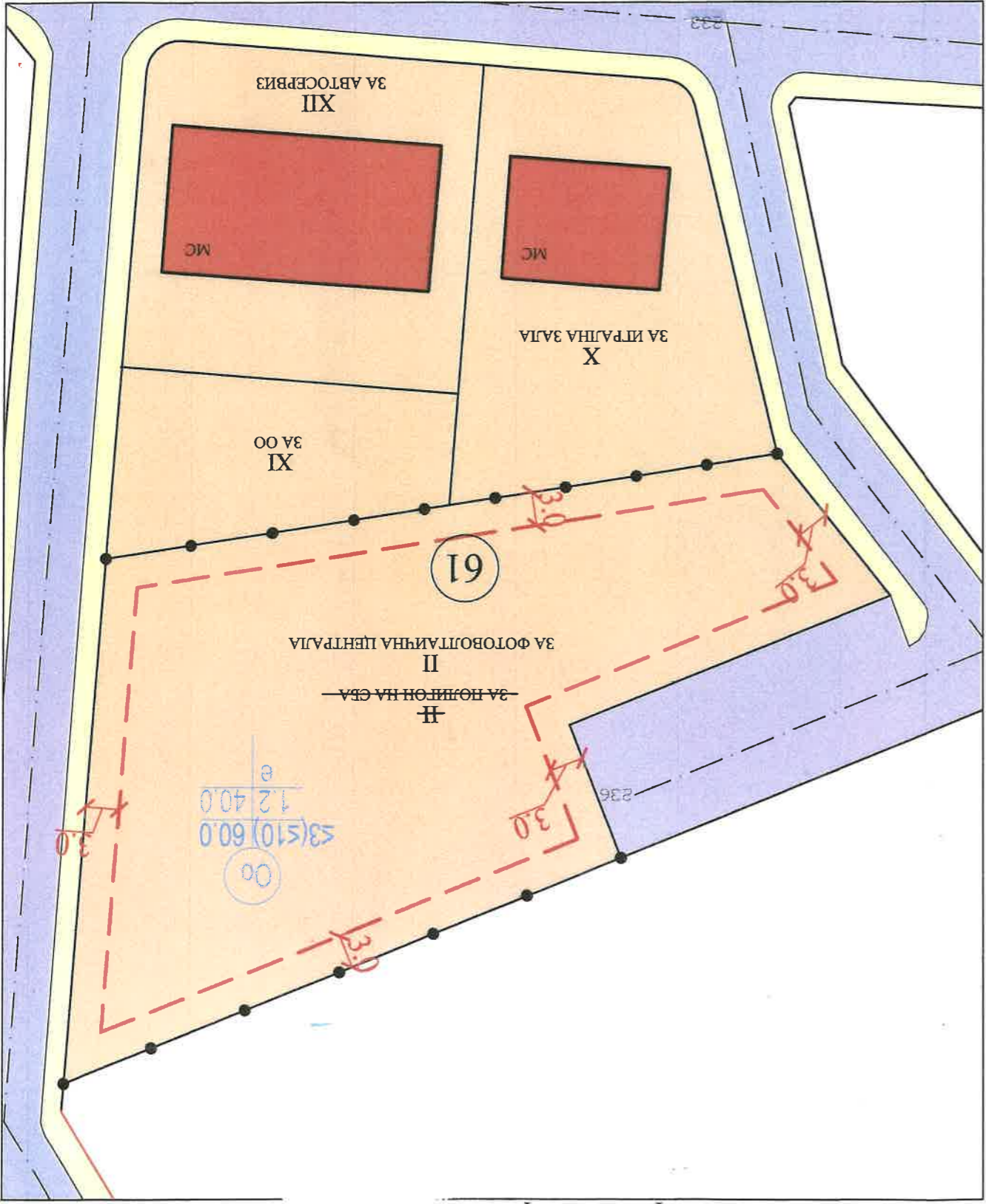
— Улична регулационна граница  
— Регулационна граница  
— Катастарна граница

Възложител:

Собственик на УПИ II



Изменение на план за застрояване  
УПИ II, кв. 61, по плана на гр. Ивайловград



61	Номер на района	Устроителска зона	Етажност (включно в м)	Площ на застрояване	Квнт	Минимална осветлена площ	Свободно - е	Начин на застрояване	Забележка
III	Номер на поземлен имот или на уреден поземлен имот	Поземлен имот с установено предназначение	Максимална възможна "от-до"	Площ на застрояване	Квнт	Минимална осветлена площ	Свободно - е	Начин на застрояване	Забележка
00	за фотovolta. центр.	Поземлен имот с установено предназначение	Максимална възможна "от-до"	Площ на застрояване	Квнт	Минимална осветлена площ	Свободно - е	Начин на застрояване	Забележка
00	Устроителска зона	Поземлен имот с установено предназначение	Максимална възможна "от-до"	Площ на застрояване	Квнт	Минимална осветлена площ	Свободно - е	Начин на застрояване	Забележка
00	Устроителска зона	Поземлен имот с установено предназначение	Максимална възможна "от-до"	Площ на застрояване	Квнт	Минимална осветлена площ	Свободно - е	Начин на застрояване	Забележка
00	Устроителска зона	Поземлен имот с установено предназначение	Максимална възможна "от-до"	Площ на застрояване	Квнт	Минимална осветлена площ	Свободно - е	Начин на застрояване	Забележка
00	Устроителска зона	Поземлен имот с установено предназначение	Максимална възможна "от-до"	Площ на застрояване	Квнт	Минимална осветлена площ	Свободно - е	Начин на застрояване	Забележка
00	Устроителска зона	Поземлен имот с установено предназначение	Максимална възможна "от-до"	Площ на застрояване	Квнт	Минимална осветлена площ	Свободно - е	Начин на застрояване	Забележка
00	Устроителска зона	Поземлен имот с установено предназначение	Максимална възможна "от-до"	Площ на застрояване	Квнт	Минимална осветлена площ	Свободно - е	Начин на застрояване	Забележка
00	Устроителска зона	Поземлен имот с установено предназначение	Максимална възможна "от-до"	Площ на застрояване	Квнт	Минимална осветлена площ	Свободно - е	Начин на застрояване	Забележка

- общ. обл. територии
- улици
- тротоар
- Граница на промяна
- - - Линия на застрояване