

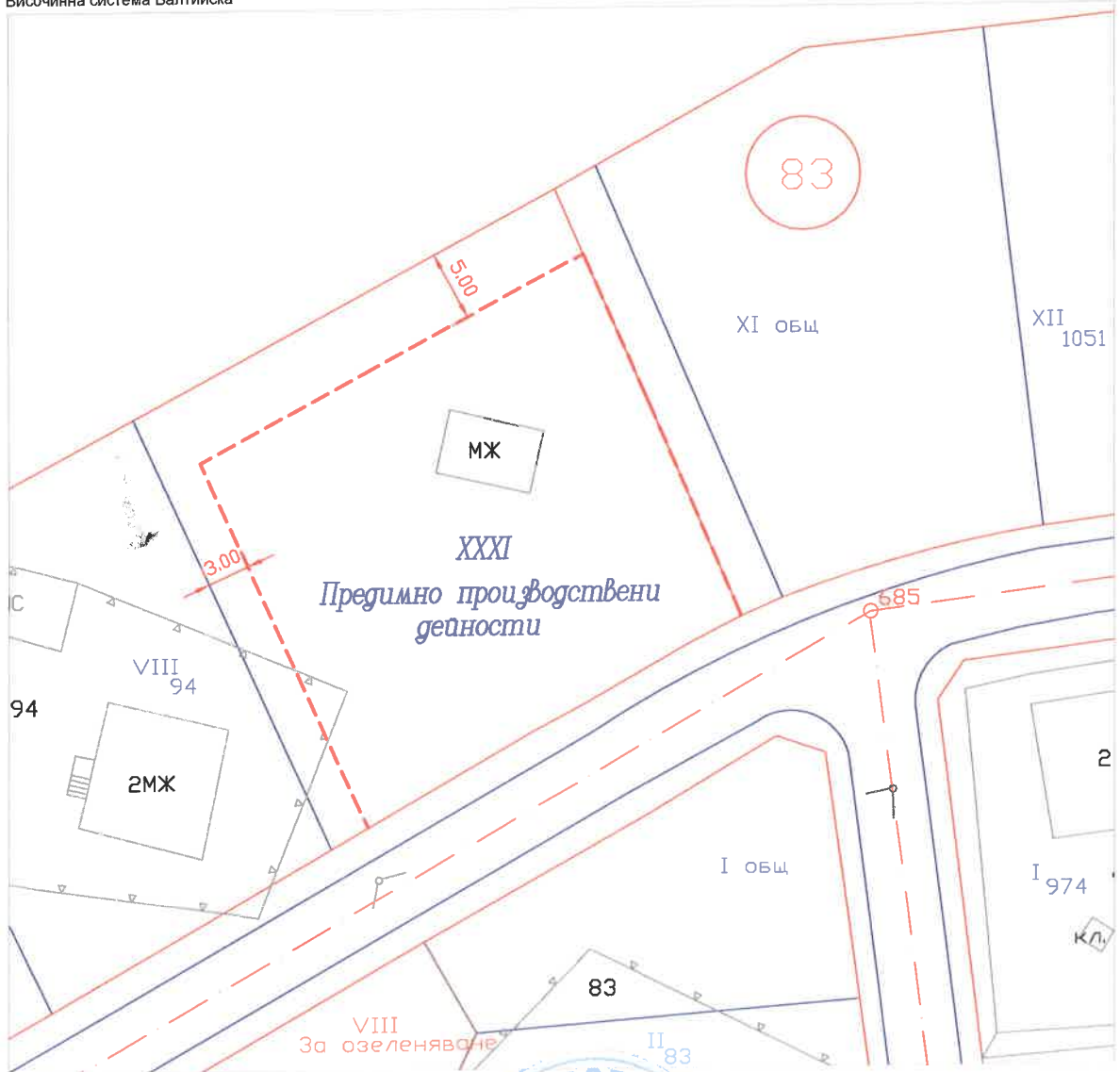
ПРОЕКТ

за изменение на ПУП-ПРЗ /План за регулация и застрояване/
на УПИ IX и УПИ X, кв. 83 по ПУП на
гр. Ивайловград, общ. Ивайловград, обл. Хасково

/СКИЦА НА НОВОПРОЕКТИРАНИТЕ ИМОТИ/

Координатна система 1970г.
Височинна система Балтийска

32024
гр. Ивайловград
общ. Ивайловград
обл. Хасково



М 1:500

ПЪЛНА ПРОЕКТАНТСКА ПРАВОСПОСОБНОСТ

арх. Христо Радев
ЙОРДАНОС РАДЕВ

дата подпис



Изпълнител: "ГЕОКАДПРОЕКТ" ЕООД

КАМАРА НА ИНЖЕНЕРИТЕ В ИНВЕСТИЦИОННОТО ПРОЕКТИРАНЕ

ПЪЛНА ПРОЕКТАНТСКА ПРАВОСПОСОБНОСТ

Регистрационен № 38135

инж. ХРИСТО РАДЕВ

/инж. Христо Радев/

ЧАСТИ НА ПРОЕКТА:
по удостоверение
за ППП

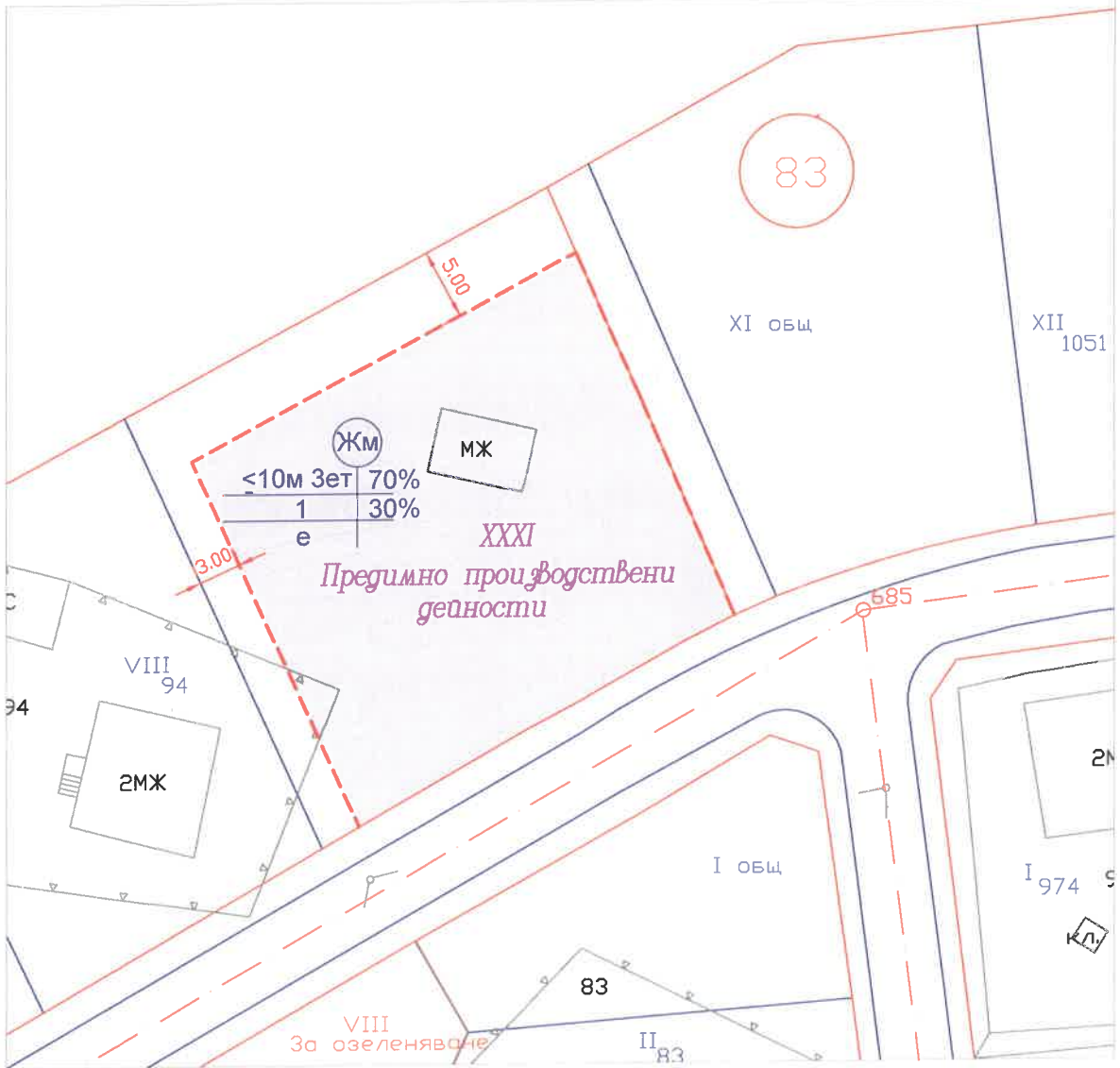
ВАЖИ С ВАЛИДНО УДОСТОВЕРЕНИЕ ЗА ПИП ОТ ТЕКУЩАТА ГОДИНА

ПРОЕКТ

за изменение на ПУП-ПРЗ /План за регулация и застрояване/
на УПИ IX и УПИ X, кв. 83 по ПУП на
гр. Ивайловград, общ. Ивайловград, обл. Хасково

32024
гр. Ивайловград
общ. Ивайловград
обл. Хасково



Координатна система 1970г.
Височинна система Балтийска



М 1:500

Таблица - показатели към план за застрояване

Квартал, Ж.р.	Номер на имот	Устройствена зона	УПИ с установено предназначение	Етажност височина в м			радоустройствени параметри			Начин на застрояване
				задължителна	максимална	възможна -до	плътност на застрояване	К инт	минимална озелен. площ	
кв.83 Ивайловград	IX XXXI X	ЖМ	Предимно производствени дейности	$\le 3\text{ет}$ $\le 10\text{м}$	$\le 3\text{ет}$ $\le 10\text{м}$	≤ 70	≤ 1	≥ 30	е	



Изпълнител: "ТЕОКАДПРОЕКТ" ЕООД

проектант:

/арх. Николай Лазаров/