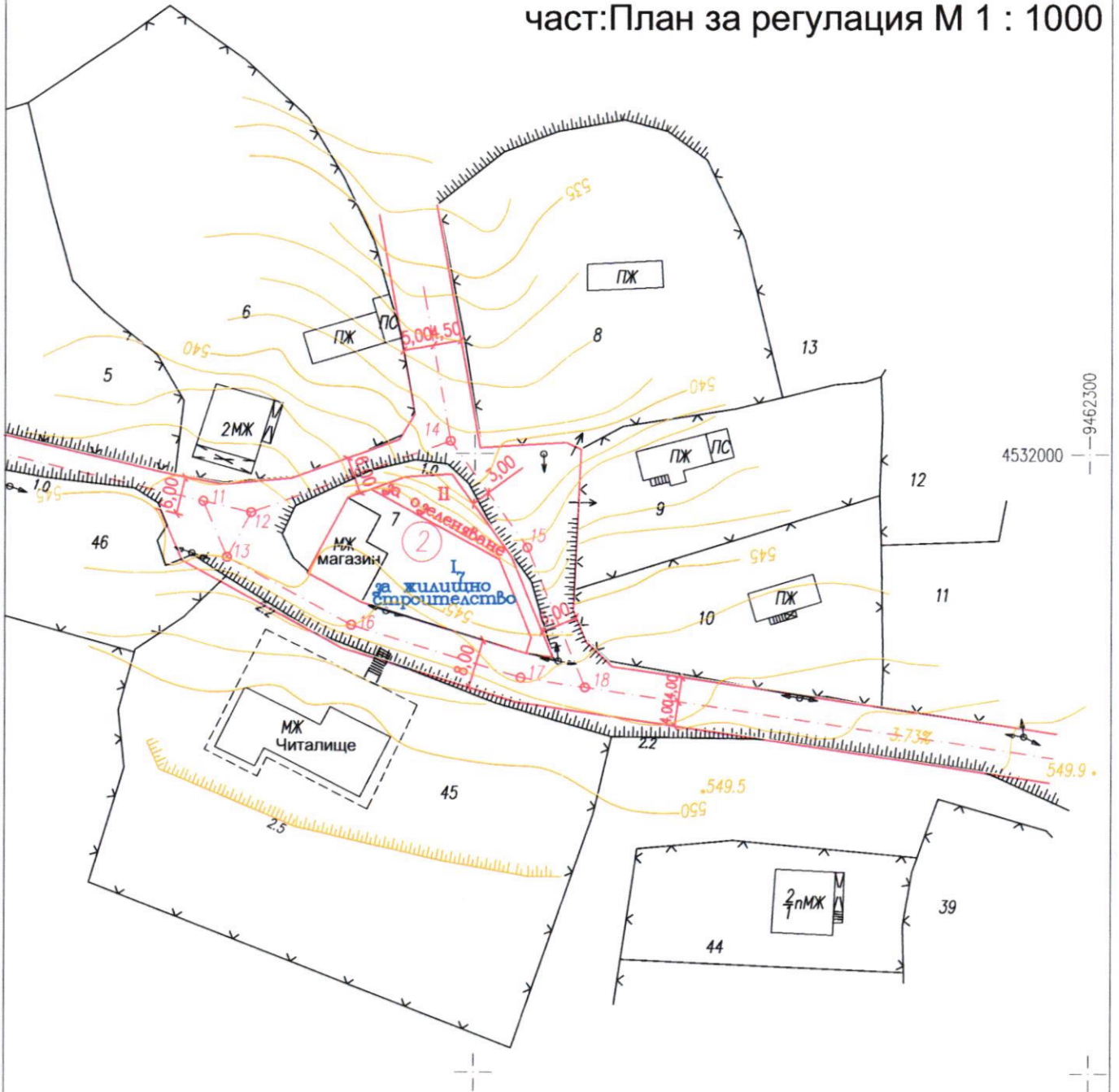


Координатна система 1970
 Висчинна система-балтийска

ПУП /План за регулация и застрояване/
 за ПИ 7, кв.2 с.Черни рид ЕКТТЕ 80995
 община Ивайловград

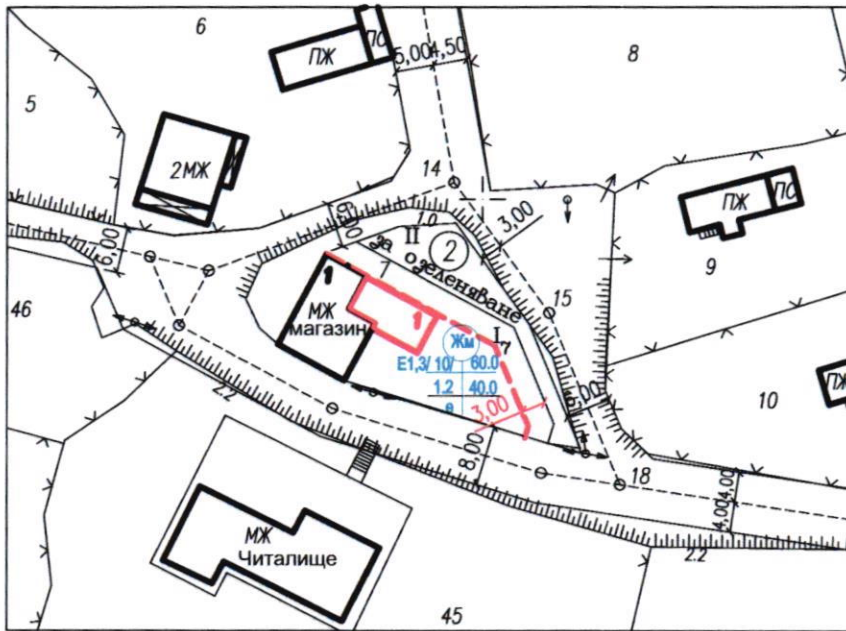
част:План за регулация М 1 : 1000



БАЛАНС	площ м2
ПИ 7 по скица	797 м2
за улици	81 м2
кв.1 -проект	716 м2
УПИ I -за ЖМ	500 м2
УПИ II-озелен	216 м2

КАМАРА НА ИНЖЕНЕРИТЕ В ИНВЕСТИЦИОННОТО ПРОЕКТИРАНЕ
КИУП
 ПЪЛНА ПРОЕКТАНТСКА ПРАВООСПОСОБНОСТ
 Регистрационен № 04818
 Секция: ГПГ
 Частни на проектиране по удостоверение за ППП
Проектант: Подписан / инж. Тодор Начев /
 ВАЖИ С ВАЛИДНО УДОСТОВЕРЕНИЕ ЗА ПОЛНА ДЕКОШТА ГОДИНА

Проект за подробен устройствен план /ПРЗ/
 на УПИ I " за жилищно строителство" и УПИ II "за озеленяване",
 кв.2, с. Черни рид,
 Община Ивайловград

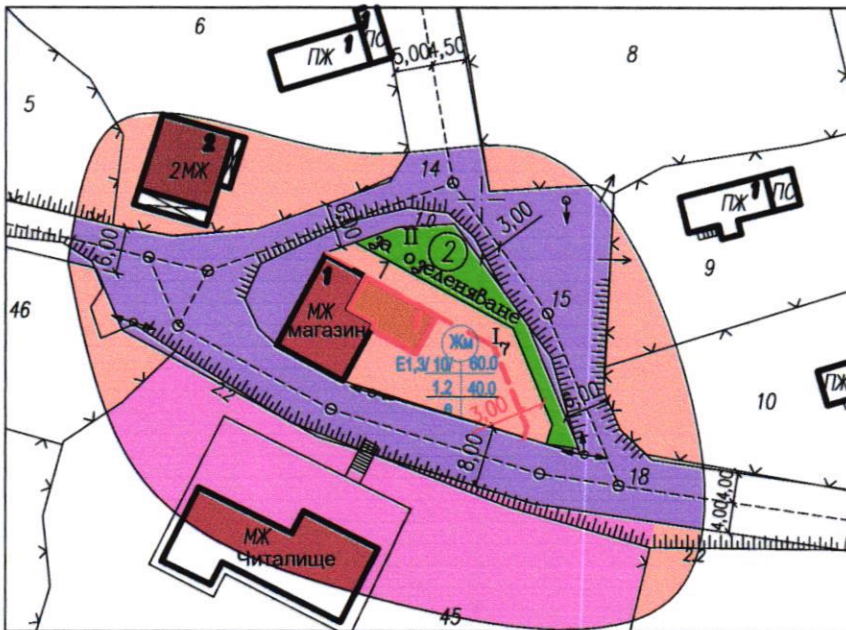


ПЛАН ЗА ЗАСТРОЯВАНЕ М 1:1000

--- линия на застрояване

□ същ. жил. сграда
 □ новопроектирана жил. сграда

■ жилищни територии
 ■ територия общ. обсл. дейности
 ■ асфалтова настилка
 ■ озеленяване
 ■ същ. жил.сграда
 ■ новопроектирана жил. сграда
 ■ Съществуваща общ.обсл.сграда



ПЛАН ЗА ЗАСТРОЯВАНЕ М 1:1000 Легенда и спецификация

ПЪЛНА ПРОЕКТАНТСКА ПРАВОСПОСОБНОСТ
 Проектант:
 арх. МАРИЯ Н. НЕШЕВА
 Рег. №: 02179
 /арх.М.Нешева/

Номер на парцел	Номер на поземлен имот или на урегулиран поземлен имот	Устройствена зона	Поземлен имот с установено предназначение	Етажност (височина в м)			Градостроителни параметри			Начин на застрояване		Забележка площ на УПИ
				защитителна	максимална	възможна "от-до"	плътност на застрояване	К инт	минимална озеленена площ	Свободно - е	Свързано в два съседни имота - А	
2	I-7	урб.	Жм		1-3	4-10	60	12	40	●		500 м ²
2	II	урб.	озел.									216 м ²

Възложител:

"Булгнайс" ООД – Ивайловград